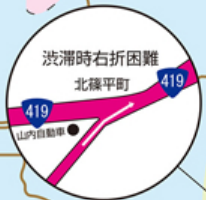
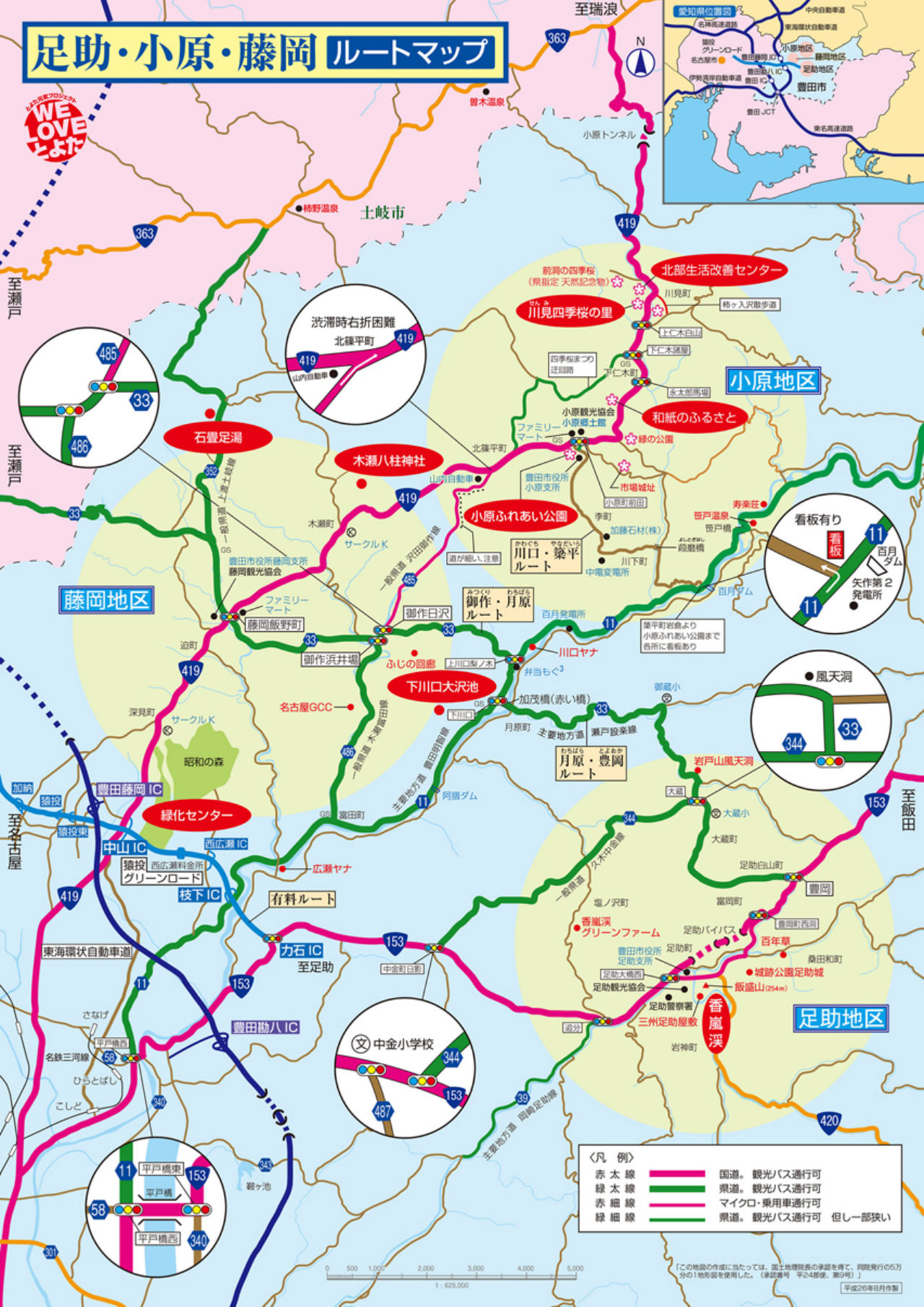



足助・小原・藤岡 ルートマップ



〈凡例〉

赤太線	国道。観光バス通行可
緑太線	県道。観光バス通行可
赤細線	マイクロ・乗用車通行可
緑細線	県道。観光バス通行可 但し一部狭い



【この地図の作成に当たっては、国土地理院長の承認を得て、同院発行の5万分の1地形図を使用した。】(承認番号 平24第4部発、第9号)